

Паспорт  
муниципального образования  
Киреевский район  
в области  
культурно-познавательного туризма

Составлен  
ГУК ТО «ОЦРИНКиТ»

## Содержание

<b>Объекты показа.....</b>	<b>3</b>
Музеи.....	3
Памятники истории, архитектуры и достопримечательности.....	3
КДУ (ДК и т.д.).....	11
Основные объекты религиозного показа.....	11
Усадьбы.....	14
<b>Инфраструктура муниципального образования.....</b>	<b>16</b>
Гостиницы.....	16
Объекты питания.....	17
Транспорт.....	17
Туристские услуги.....	18
Банк краеведов.....	18
<b>Общая информация.....</b>	<b>18</b>

## Объекты показа

### Музеи

<b>Киреевский районный краеведческий музей</b> (Тульская обл., г. Киреевск, ул. Чехова, д. 6-а)	
<b>Краткое описание</b>	<p>Открыт в 1987 году. Основные виды деятельности музея: культурно-массовая и исследовательская. В выставочных залах хранятся ценные свидетельства истории и этнокультуры родного края с самых древних времен, предметы бытовавших народных ремесел и промыслов.</p> <p>Среди экспонатов музея – документы, вооружение и обмундирование участников войны 1941–1945 годов, защитников родного края.</p> <p>Ежегодно музей организует более 15 выставок, проводит обновление существующих экспозиций.</p>
<b>Основные объекты фондов</b>	<p>Единиц хранения – 4763, из них 2369 предметов основного фонда. Наиболее ценными являются тульские самовары, коллекции нумизматики, палеонтологии и археологии, оружие и вооружение, произведения изобразительного искусства, предметы из дерева 30–50-х гг. XX в., духовные фономатериалы и литература, коллекция изделий прикладного искусства и народных костюмов.</p>
<b>Интерактивные мероприятия</b>	<p>Экскурсии: «История края с древнейших времен», «Возвращение к истокам», «История края в годы Великой Отечественной войны», «Поэзия народного костюма», «Киреевск вчера, сегодня, завтра».</p>
<b>Бренды, с которыми связана экспозиция</b>	<p>Город-крепость Дедославль</p>
<b>Статистика посещения</b>	<p>2018 г. – 9 300 чел.</p>
<b>Транспортная доступность</b>	<p>Находится в черте города, транспортная доступность – свободная. Из Тулы можно доехать автобусом с автостанции «Заречье» или с автовокзала, внутри г. Киреевска – автобусом до ост. «Детский мир». Проезд на личном транспорте по трассе 70К-229.</p>



## Памятники истории, архитектуры и достопримечательности

<b>Мемориальный комплекс «Курган Бессмертия»</b>	
<b>Краткое описание</b>	<p>Открыт в 1975 году. Эскиз и макет мемориала выполнены художником Н.Н. Петровичевым при участии архитектора Б.Д. Сергеева и скульпторов Тульского художественного фонда. Комплекс состоит из двух скульптур: воина с преклоненным коленом и женщины-матери.</p> <p>В центре – Вечный огонь и 5 братских могил, где захоронено 5000 солдат РККА, погибших в годы ВОВ на территории района.</p> <p>К Кургану Бессмертия ведет аллея, по сторонам</p>



	<p>которой установлены мемориальные стенды с увековеченными соединениями и армиями, дивизиями и бригадами, защищавших город. На бетонных постаментах у кургана установлены две 76-мм артиллерийские пушки.</p> <p>В переднюю стелу кургана замурованы Книга Славы и обращение к потомкам, которое должно быть вскрыто в 2045 году, в боковой части центральной аллеи – металлические ампулы с землей городов-героев – Тулы, Москвы, Ленинграда, Севастополя, Киева и др. Высота кургана – 16 м, вершину его венчает трехгранный 6-метровый стальной шпиль. С момента открытия на центральной аллее непосредственно рядом с Курганом можно было слышать стук человеческого сердца, идущий из-под земли, для этого памятник был оснащён специальной акустической системой. Мемориальный комплекс включен в круглогодичный маршрут «Старинный город».</p>
<b>Транспортная доступность</b>	Расположен на развилке дорог Р140 Тула–Новомосковск и Быковка–Богородицк.
<b>Городской парк культуры и отдыха</b> <i>(Тульская обл., г. Киреевск, ул. Титова)</i>	
<b>Краткое описание</b>	<p>Городской парк культуры и отдыха в Киреевске – популярное место отдыха горожан. Находится в восточной части города на берегу Киреевского водохранилища. Приблизительное время его основания – 1956 год. Место для парка было выбрано очень удачное: лиственный лес на берегу искусственного водоема. Со временем на территории парка проложили дорожки и обустроили аллеи, поставили скамеечки. Потом появились детские аттракционы, а теперь еще обещают по всему парку оборудовать дорожки для велосипедов.</p> <p>Городской парк культуры и отдыха в Киреевске традиционно становится местом народных гуляний в дни праздников. Особенно широко здесь отмечают Новый год, Масленицу, День защиты детей. На территории парка регулярно проводятся спортивные мероприятия: городские спартакиады, выступления авиамodelистов, легкоатлетические эстафеты.</p>
<b>Транспортная доступность</b>	Находится в черте города, транспортная доступность свободная.
<b>Здание музыкальной школы</b> <i>(Тульская обл., г. Киреевск, ул. Ленина, д. 6)</i>	
<b>Краткое описание</b>	<p>Здание музыкальной школы было построено в конце 50-х годов XX столетия. Школа работает с 1960 года. В 1983 году она преобразована в Киреевскую детскую школу искусств.</p> <p>В облике здания еще видны отголоски сталинского ампира, но уже не такие пафосные. Вход оформлен двумя массивными колоннами, между которыми устроен неширокий дверной проем. Главный фасад увенчан треугольным фронтоном, опирающимся на антаблемент с лепным орнаментом и объемной надписью «Музыкальная школа». На плоскости фронтона изображены скрипка и раскрытая нотная партитура. Вход в здание расположен на высоком крыльце с двусторонней лестницей. Ее перила в центральной части украшает древняя лира.</p>
<b>Транспортная доступность</b>	Находится в черте города, на центральной площади, транспортная доступность – свободная.

<b>Памятник В.И. Ленину</b> <i>(Тульская обл., г. Киреевск, ул. Ленина, д. 17)</i>	
<b>Краткое описание</b>	Памятник В.И. Ленину в Киреевске – один из монументов выдающегося политического деятеля, которых немало в российских городах и поселках. Установлен в 1978 году на центральной улице города, носящей его имя, перед зданием Дома культуры. Четырехметровая ростовая скульптура, вылитая бронзе, возвышается на гранитном постаменте. Ленин изображен в костюме-тройке с галстуком. Он задумчиво смотрит вдаль, размышляя о будущем. Его взгляд целеустремленный, уверенный в победе правого дела. По праздникам у памятника собираются местные коммунисты.
<b>Транспортная доступность</b>	Находится в черте города, транспортная доступность – свободная.
<b>Водонапорная башня</b> <i>(Тульская обл., г. Киреевск, ул. Строительная, д. 16)</i>	
<b>Краткое описание</b>	Архитектурная достопримечательность, являющаяся символом шахтерского городка, расположена на возвышенности. Башня сооружена в 1956 году немецкими военнопленными, которые тогда работали в Подмосковном угольном бассейне. Руководили строительством русские прорабы и инженеры. Сооружение представляет собой квадратный в плане кирпичный столб, завершенный ярусом с арочными окнами в итальянском стиле и четырехгранным крутым шатром. Фасад здания оживляют прямоугольные окошки и пилястры. Водонапорная башня Киреевска является уменьшенной копией Кампанилы собора Святого Марка.
<b>Транспортная доступность</b>	Находится в черте города, транспортная доступность – свободная.
<b>Покровская гора</b> <i>(Тульская обл., Киреевский р-н, с. Дедилово)</i>	
<b>Краткое описание</b>	Это место, где в XII веке находился город вятичей Дедославль, а в XVI в. здесь стояла крепость Дедилово, входившая в оборонительную систему Московского государства. Покровская гора расположена на высоте 190 м над уровнем моря, названа по церкви Покрова Пресвятой Богородицы, упоминаемой в XVI веке. В Дедославле собиралось общеплеменное вече вятичей, проходили праздники. В разные периоды на этой территории насчитывалось до 10 церквей (Николая Чудотворца, Дмитрия Солунского, во имя Великомученика Георгия, Ильи Пророка, Покрова Пресвятой Богородицы и др.). На Покровской горе находится братская могила воинов, павших в ходе Шиворонской битвы (1552 год). На ней установлен поклонный крест в память о подвиге предков.
<b>Транспортная доступность</b>	Проезд из г. Тулы автобусом с автостанции «Заречье» до д. Дедилово (не доезжая до г. Киреевска). На личном транспорте по трассе 70К-229 до д. Дедилово.
<b>Река Олень</b> <i>(Тульская обл., г. Киреевск, ул. Колхозная)</i>	
<b>Краткое описание</b>	Река Олень протекает в Тульской области, берет свое начало в поселке Олень и впадает в реку Шиворонь. Ее исток известен тем, что к нему на


	водопой часто навевываются олени, отсюда и название. На реке стоит старинный город Киреевск. Протяженность реки – 22 км, площадь водосборного бассейна – 132 км <sup>2</sup> . Ее пологие берега, покрытые растительностью, являются популярным местом для рыбалки и пикников.
<b>Транспортная доступность</b>	Проезд из г. Тулы автобусом с автостанции «Заречье» до г. Киреевска. Проезд на личном транспорте по трассе 70К-229.
<b>Сатинское городище</b> (Тульская обл., Киреевский р-н., близ д. Сатинка на берегу р. Упы)	
<b>Краткое описание</b>	Расположено на берегу Упы, площадь его ограничена также глубоким оврагом, земляными валами и рвами. Люди здесь жили в течение нескольких веков – с VIII в. до н. э. и до начала I тысячелетия н. э. Главным занятием жителей городища было скотоводство. На втором месте в хозяйстве было земледелие на уровне подсечно-огневого. Немалую роль в жизни местного населения имели охота и рыбная ловля. Сатинцы были искусными резчиками по кости и рогу, а также владели железоделательным и бронзолитейным производством. К началу I тысячелетия н. э. Сатинское городище было оставлено его жителями. Скорее всего это произошло из-за истощения обрабатываемых ими участков при господствовавшей тогда подсечной системе земледелия. При археологических раскопках здесь найдены орудия труда, украшения.
<b>Транспортная доступность</b>	Добраться из г. Тулы можно на личном транспорте по трассе 70К-229 через г. Липки, на общественном – автобусом с автостанции «Заречье» до автовокзала в г. Киреевске, а уже оттуда автобусом маршрута «Киреевск–Липки».
<b>Городище у д. Крутицы</b> (Тульская обл., Киреевский р-н., близ д. Крутицы на берегу р. Любогошки)	
<b>Краткое описание</b>	Городище раннежелезного века расположено между д. Крутицы и д. Свисталово на треугольном мысе, образованном руслом р. Любогошки. Его протяженность вдоль берега – 400 х 100 м, высота над рекой 10–30 м. Культурный слой толщиной до 0,3 м нарушен распашкой. На месте раскопок обнаружена керамика лепная, тонкостенная, слабопрофилированная, орнаментированная, с линейным и волнистым орнаментом. Городище осмотрено ЦОИПИК в 2006 г.
<b>Транспортная доступность</b>	Транспортная доступность – свободная, проезд только личным автотранспортом по трассе Р-132 Тула– Новомосковск. От Тулы – 62 км.
<b>«Городок»</b> (Тульская обл., Киреевский р-н., близ с. Новое Село на берегу р. Шат)	
<b>Краткое описание</b>	Городище расположено в 1,0 км к северо-востоку от с. Новое Село, на мысе надпойменной террасы правого берега р. Шат, правого притока р. Упы, при устье оврага, датируется VIII–X вв., XII–XIV вв. осмотрено ЦОИПИК в 2009 г., состояние удовлетворительное.
<b>Транспортная доступность</b>	Транспортная доступность – свободная, проезд личным автотранспортом или электропоездом с Ряжского вокзала г. Тулы до станции «о.п. 318 км».

<b>Братская могила в мемориальном сквере</b> (Тульская обл., г. Киреевск)	
<b>Краткое описание</b>	Памятник установлен в 1970 г. Мемориальный комплекс состоит из прямоугольного монолитного постамента площадью 80 кв. м, в центре которого зажжён Вечный огонь, и надгробия братской могилы в виде головы скорбящего воина. Напротив надгробия – бетонная стена, на которой высечены слова: « <i>Стойкости, мужеству, верности родине наших воинов, павших в боях с немецко-фашистскими захватчиками</i> ». В 2015 году в мемориальном сквере открыта Аллея Героев, увековечившая имена киреевчан, Героев Советского Союза.
<b>Транспортная доступность</b>	Находится в черте города, транспортная доступность – свободная.
<b>Братская могила шахтеров</b> (Тульская обл., Киреевский р-н, с. Пятницкое)	
<b>Краткое описание</b>	Сооружена на кладбище с. Пятницкого в 1948 году под грифом «совершенно секретно», без указания фамилий и имен. 25 сентября 1948 года на шахте № 20 треста «Болоховоуголь» произошел пожар, унесший жизни 56 шахтёров, в том числе 13 женщин. Только спустя 55 лет, в 2003 году, на месте погребения установили кирпичный памятник с мемориальной табличкой, на которой перечислены фамилии погибших.
<b>Транспортная доступность</b>	Транспортная доступность – свободная. Из Киреевска ходит рейсовый автобус до с. Пятницкого.
<b>Памятная стела шахтерам</b> (Тульская обл., Киреевский р-н, п. Октябрьский, Аллея Шахтерской Славы)	
<b>Краткое описание</b>	Установлена в 2016 году. Размеры сооружения – 4 м х 6 м. Композиция состоит из 3 частей: обелиска с Почетным знаком «Шахтерская слава» и двух стилизованных входов в забой, над которыми на красном стенде располагаются стихотворные строки: <b><i>Не забыть шахтерской доблести, Не сломить святыя традиции. Вместе в радости и в горести Будем жить мы и трудиться.</i></b> Эта стела – своеобразный культурно-исторический символ п. Октябрьский, памятный знак о самоотверженном труде жителей. Поселок является родиной тридцати шести почетных шахтеров, пятеро из которых награждены орденами Ленина, а четверо – полные кавалеры трех степеней знака «Шахтёрская слава».
<b>Транспортная доступность</b>	Транспортная доступность – свободная. Из Киреевска ходит рейсовый автобус до п. Октябрьского.
<b>Аллея Шахтерской Славы</b> (Тульская обл., Киреевский р-н, п. Октябрьский)	
<b>Краткое описание</b>	Благоустроена в 2017 году. Она представляет собой площадку, выложенную тротуарной плитой, площадью 40 кв. м, по обеим сторонам которой располагаются шесть плит с фамилиями шахтеров, которые работали на шахтах Киреевского района. Посетителей встречает стенд «Доска Шахтерской славы».
<b>Транспортная доступность</b>	Транспортная доступность – свободная. Из Киреевска ходит рейсовый автобус до п. Октябрьского.

<b>Памятник ликвидаторам аварии на ЧАЭС</b> (Тульская обл., г. Киреевск)	
<b>Краткое описание</b>	<p>Установлен в 2013 году в мемориальном сквере. Он представляет собой обелиск, состоящий из двух стел, которые соединяются в верхней части сквозной пробойной в форме колокола. На левой стеле из черного мрамора золотом выбиты стихотворные строки:</p> <p style="text-align: center;"><i>Героев тех нам не забыть, Кто пеклу свои жизни отдавали, Тот подвиг трудно утаить и скрыть, Они на жертву шли не за медали.</i></p> <p>На правой стеле из гранита белым высечено посвящение: «<i>Ликвидаторам аварии на Чернобыльской АЭС 26.04.1986</i>».</p> <p>С каждой стороны обелиска расположены по две стелы с выбитыми на них фамилиями жителей Киреевского района, принимавших участие в ликвидации самой страшной аварии XX века.</p>
<b>Транспортная доступность</b>	Находится в черте города, транспортная доступность – свободная.
<b>Памятник жертвам политических репрессий</b> (Тульская обл., г. Киреевск, ул. Чехова, д. 6)	
<b>Краткое описание</b>	<p>Расположен в сквере рядом с районным краеведческим музеем. Установлен в 2008 году. Это первый обелиск в память о невинно осужденных в 30-50 гг. XX века в Тульской области. Установлен на невысоком пьедестале. На обелиске из черного гранита высечены слова посвящения, обрамленные колючей проволокой.</p>
<b>Транспортная доступность</b>	Находится в черте города, транспортная доступность – свободная.
<b>Красное озеро</b> (Тульская обл., Киреевский р-н, д. Красное озеро)	
<b>Краткое описание</b>	<p>Озеро Красное находится на пологом склоне водораздела рек Шата и Шиворони в истоках Медвенского ручья на дне провальнo-эрозийной котловины глубиной 4–6 м. Озеро провальнo-карстовое; состоит из двух слившихся круглых карстовых воронок и потому имеет в плане 8-образную форму.</p> <p>Озеро имеет научное и учебно-просветительское значение как водный объект карстового происхождения. Максимальная ширина его – 160 м, глубина – до 8,5 м.</p>
<b>Транспортная доступность</b>	Проезд из г. Тулы на личном транспорте по трассе 70К-229 через д. Дедилово и д. Пушкари. Общественным транспортом с автостанции «Заречье» только до д. Дедилово.
<b>Мемориал «Вечный огонь»</b> (Тульская обл., Киреевский р-н, г. Липки, ул. Октябрьская)	
<b>Краткое описание</b>	<p>В мемориальный комплекс «Вечный огонь» входят братская могила и памятник на двухъярусном постаменте. В 1969 году сюда перезахоронены останки воинов, погибших в декабре 1941 года в деревне Медвенке в Грицово. Всего захоронено 41 человек. Памятник представляет собой скульптурную композицию из двух воинов, один из которых держит гранату, другой – автомат. У подножия скульптурной группы установлены мраморные доски с высеченными именами погибших. Рядом расположен Вечный огонь.</p>




<b>Транспортная доступность</b>	Проезд из г. Тулы на личном транспорте по трассе 70К-229 или через с. Мясоедово (Щекинский р-н). Проезд на общественном транспорте с автостанции «Заречье» по маршруту «Тула–Липки». Находится в черте города, транспортная доступность – свободная.
<b>Скульптура В.В. Маяковского</b> <i>(Тульская обл., Киреевский р-н, г. Липки, ул. Советская)</i>	
<b>Краткое описание</b>	Центральная улица-аллея Липок изобилует скульптурами сталинской эпохи. Например, великий пролетарский поэт Владимир Маяковский возвышается на пьедестале, гордо заложив руки в карманы.
<b>Транспортная доступность</b>	Находится в черте города, транспортная доступность – свободная.
<b>Скульптура А.П. Чехова</b> <i>(Тульская обл., Киреевский р-н, г. Липки, ул. Советская)</i>	
<b>Краткое описание</b>	Антон Павлович Чехов – классик мировой литературы. В Липках он восседает на постаменте, устремив задумчивый взгляд вдаль.
<b>Транспортная доступность</b>	Находится в черте города, транспортная доступность – свободная.
<b>Скульптура М. Горького</b> <i>(Тульская обл., Киреевский р-н, г. Липки, ул. Советская)</i>	
<b>Краткое описание</b>	Известный русский писатель и драматург изображен сидящим, сгорбившись, на возвышенности, в его руках – шляпа с широкими полями, на плечи накинуто пальто.
<b>Транспортная доступность</b>	Находится в черте города, транспортная доступность – свободная.
<b>Скульптура академика Павлова</b> <i>(Тульская обл., Киреевский р-н, г. Липки, ул. Больничная)</i>	
<b>Краткое описание</b>	Бюст первого нобелевского лауреата стоит во дворе детской больницы.
<b>Транспортная доступность</b>	Находится в черте города, транспортная доступность – свободная.
<b>Скульптуры шахтеров</b> <i>(Тульская обл., Киреевский р-н, г. Липки, ул. Советская)</i>	
<b>Краткое описание</b>	В самом начале ул. Советской несут вахту два шахтера. К сожалению, работа в забое не прошла для них даром. Одному оторвало большой палец правой руки, к тому же он потерял свой инструмент. Можно только догадываться, что у него было в руке. У другого – отсутствует половина руки.
<b>Транспортная доступность</b>	Находится в черте города, транспортная доступность – свободная.
<b>Трактор ДТ-54</b> <i>(Тульская обл., Киреевский р-н, с. Дедилово)</i>	
<b>Краткое описание</b>	Установлен на постаменте рядом со зданием управления агрофирмы «Заря» в память о советском прошлом колхоза с аналогичным названием. В этот период он занимался как животноводством, так и земледелием, его хозяйство включало в себя 2,8 тыс. га земли. Трактор ДТ-54 выпускался до 1979 года и был востребован не только в сельском хозяйстве, но и для восстановления разрушенных войной городов, при прокладке новых дорог, освоении земель. Сегодня эта техника – памятник труженикам Киреевского района, механизаторам с. Дедилово.


<b>Транспортная доступность</b>	Из Тулы можно доехать на рейсовом автобусе или на личном автомобиле по трассе Р140. Расстояние от областного центра – 36,7 км.	
<b>Братская могила «Мемориал Победы»</b> (Тульская обл., Куреевский р-н, г. Болохово)		
<b>Краткое описание</b>	<p>Сюда приходят жители и гости города, чтобы возложить цветы и почтить память погибших в ВОВ. «Мемориал Победы» отремонтирован в 2015-м. Он состоит из трех могильных холмов с надгробиями. У надгробия центрального холма возвышается обелиск, а подножие имеет мраморную мемориальную доску с насеченными на ней фамилиями захороненных. Левый могильный холм имеет два надгробия. В его центральной части расположена скульптурная группа «Скорбящие воины». Подножие скульптуры также имеет мемориальную мраморную доску с фамилиями захороненных. Могильный холм с правой стороны оформлен симметрично левому. Центральная часть холма содержит скульптурную группу «Скорбящая мать с сыном». У подножия находится мемориальная доска, на которой высечены фамилии захороненных. Могильный памятник был установлен в 1965 году.</p>	
<b>Транспортная доступность</b>	Проезд из г. Тулы на личном транспорте по трассе 70К-229, на общественном – с автостанции «Заречье» по маршруту «Тула-Болохово». Находится в черте города, транспортная доступность – свободная.	

## КДУ (ДК и т.д.)

<b>Киреевский районный Дом культуры</b> <i>(Тульская обл., г. Киреевск, ул. Октябрьская, д. 26)</i>	
<b>Краткое описание</b>	Открыт в 1975 году. Является культурно-досуговым и организационно-методическим учреждением Киреевского района. В составе МБУК «Киреевский РДК» работают 16 филиалов.
<b>Народные коллективы</b>	Фольклорный ансамбль «Русская песня» (рук. Н.И. Ивашковская). Ансамбль бального танца «Современник» (рук. В.Ю. Сазонов). Театр-студия «Исток» (рук. С.С. Авраменко). Театр малых форм «Семерка смелых» (Н.А. Гаврилина). Театр кукол «Петрушка» (рук. О.С. Корнева). Школа-студия «Традиция» (рук. Е.Ю. Завьялова).
<b>Школы ремесел</b>	Кружок «Лоскутный мир», клуб декоративно-прикладного творчества «Русский стиль».
<b>Транспортная доступность</b>	Находится в черте города, транспортная доступность – свободная.

## Основные объекты религиозного показа

<b>Церковь Параскевы (Пятницы) Великомученицы</b> <i>(Тульская обл., Киреевский р-н, с. Дедилово)</i>	
<b>Краткое описание</b>	<p>Церковь поставлена в 1552 г. в том месте, где состоялась Шиворонская битва с крымскими татарами. Первый храм был деревянным (1722). В 1723-м выстроен новый деревянный храм, который просуществовал до 1845 года. Третий храм тоже не уцелел. В 1869-м построили каменную церковь, которая сохранилась до наших дней. В 1891-м к ней пристроили трапезную.</p> <p>На территории Пятницкого прихода расположены церковь мученицы Параскевы и часовня-крестильня Серафима Саровского. Храм Параскевы Пятницы простоял в селе нетронутым до гонений на церковь в 30-е гг. XX века. В 1934 году его закрыли, превратили в клуб, использовали в хозяйственных целях, а потом и вовсе все забросили. Здание постепенно ветшало, и к началу 90-х ушло в землю на полметра. В это время в село приехал отец Трифон, и у храма началась вторая жизнь. Дедиловскую церковь восстанавливали всем селом.</p> <p>Церковь включена в круглогодичный маршрут «Старинный город». При церкви действует воскресная школа, которая размещается в нарядном деревянном домике.</p>
	
<b>Церковь Иконы Божией Матери Нечаянная Радость</b> <i>(Тульская обл., г. Киреевск, ул. Токарева, д. 7-б)</i>	
<b>Краткое описание</b>	Настоящая церковь построена в 2010 году по проекту тульского архитектора В.И. Малорода. Она представляет собой массивный невысокий четверик с главкой на восьмигранном световом барабане. Неподалеку располагается деревянный храм с таким же названием, построенный в 2005 году, – четверик, завершенный крестчатой бочкой с главкой, с прямоугольным алтарем.

<b>Церковь иконы Божией Матери «Споручница грешных»</b> (Тульская обл., Киреевский р-н, г. Болохово, ул. Терешкова, д. 8-а)		
<b>Краткое описание</b>	Приход создан в 2000 году, богослужения шли в приспособленном здании. Кирпичная церковь простой архитектуры представляет собой четверик, перекрытый четырехскатной кровлей, с притворами и невысокой колокольней.	
<b>Церковь Казанской иконы Божией Матери</b> (Тульская обл., Киреевский р-н, д. Миленино)		
<b>Краткое описание</b>	Кирпичная церковь построена как Никольская с Георгиевским приделом в 1750 году. Закрыта не позже 1930-х годов, сильно разрушена. В начале 1990-х годов восстановлена в упрощенных формах, освящена как Казанская. Церковь представляет собой четверик, завершенный купольной кровлей с декоративным пятиглавием, с прямоугольным алтарем, небольшой трапезной и двухъярусной шатровой колокольней. Примерно в километре от храма, в лесу, есть святой источник. Рядом – некое подобие купальни.	
<b>Церковь Покрова Пресвятой Богородицы</b> (Тульская обл., Киреевский р-н, с. Новоселебное)		
<b>Краткое описание</b>	Построен храм в начале XIX века купцом И.И. Жуковым. В 1897-м на месте старого деревянного возведен кирпичный в псевдорусском стиле. Он представляет собой двусветный пятиглавый четверик с двухпридельной трапезной, в которой помещены Никольский и Предтеченский приделы, и шатровой колокольней. В 30-х годах он был закрыт, использовался в качестве склада, зернохранилища. В 1946 году богослужения в храме возобновились. В 1984 году в нём был пожар, в котором пострадали интерьер храма, книги, иконы, библиотека, архив. Вскоре всё было отреставрировано и приведено в порядок.	
<b>Церковь Николая Чудотворца</b> (Тульская обл., Киреевский р-н, д. Орловка)		
<b>Краткое описание</b>	Кирпичная церковь в стиле классицизма, построенная в 1809–1810 гг. помещицами Арсеньевыми, представляет собой четверик, перекрытый куполом, с прямоугольным алтарем. Трапезная с приделом Спаса Нерукотворного, соединяющая церковь с колокольней, сооружена в 1867. Закрыта не позже 1930-х, к 1990-м заброшена. В 2000-х возвращена верующим, ремонтируется.	
<b>Церковь Николая Чудотворца</b> (Тульская обл., Киреевский р-н, д. Панино)		
<b>Краткое описание</b>	Храм основан в 1790 г. на средства местной помещицы П.А. Чернцовой и по ее желанию был освящен в честь свт. Николая. В 1851 году была возведена колокольня. Храм не закрывался. Представляет собой четверик, завершенный неравногранным восьмериком под купольным сводом, с трапезной, где устроены два придела: правый – в честь иконы	

	Божией Матери «Знамение», левый – св. вмч. Варвары. Богослужения совершаются по субботним, воскресным и праздничным дням. В настоящий момент ведется строительство часовни.
<b>Церковь иконы Божией Матери «Знамение»</b> (Тульская обл., Киреевский р-н, д. Пятницкое)	
<b>Краткое описание</b>	Храм был основан в 1725 году помещиком К.М. Языковым. В 1893 в трапезной устроен Сергиевский придел на средства церковного старосты В. Косьмина. В период гонений на церковь здание использовалось для хозяйственных нужд. В наши дни переживает второе рождение, здесь уже провели частичную реставрацию. Здесь был крещен Митрополит Нижегородский и Арзамасский Николай.
<b>Церковь Покрова Пресвятой Богородицы</b> (Тульская обл., Киреевский р-н, с. Романово)	
<b>Краткое описание</b>	Каменная церковь с главным престолом в честь Покрова Пресвятой Богородицы, построенная в 1847 г. на средства тульского купца В.З. Кузовлева, представляет собой классический четверик, завершенный ротондой, с трапезной, в которой помещались приделы: правый – во имя вмч. Георгия Победоносца, левый – во имя прп. Вукола, еп. Смирнского. Колокольня и ограда также каменные. Закрыта в кон. 1950-х. Восстановительные работы начаты в 2010. Со времени своей постройки храм остается в первоначальном виде, и только два раза подвергался ремонту, состоявшему в исправлении и возобновлении стены и позолоты в тёплой части, в окраске наружных стен и ограды и в реставрации внутренней живописи.
<b>Святой источник «Гремячий»</b> (Тульская обл., Киреевский р-н, с. Дедилово)	
<b>Краткое описание</b>	Этот источник является одной из достопримечательностей села Дедилово и отмечен как святой уже на картах XVIII века. По легенде, на источнике бьют 2 ключа с целебной водой. Расположен в низине, в пойме речки Тросны, среди полей, между деревнями Криволучье и Медвенка, в 2,3 км северо-восточнее села Дедилово. Святой источник включен в круглогодичный маршрут «Старинный город».
<b>Церковь Воскресения Словущего</b> (Тульская обл., Киреевский р-н, д. Долгое)	
<b>Краткое описание</b>	Кирпичная однопрестольная церковь построена на средства прихожан вместо прежней деревянной (1768) с приделом Марии Египетской. Представляет собой пятиглавый четверик с небольшой трапезной и ярусной колокольней под шатровым завершением. На южном и северном фасадах – пониженные притворы с портиками. В 1930-х закрыта, использовалась как склад. Разорена, завершения сломаны, находится в тяжелом состоянии. С 2011 начато восстановление, требуется помощь. Особо чтимая икона Божией Матери «Всех скорбящих Радости», которая, по легенде, явилась в 1855 году на местном источнике в 3 км от храма.
<b>Церковь Покрова Пресвятой Богородицы</b> (Тульская обл., Киреевский р-н, с. Богучарово)	
<b>Краткое описание</b>	Кирпичный храм в стиле барокко построен в 1763 году на средства помещика М.С. Извольского, освящен во имя Покрова Пресвятой Богородицы. Основной объем в виде неравногранного восьмерика

	<p>перекрыт высоким сводом с главкой, с востока к нему примыкает прямоугольный алтарь, с запада устроены трапезная с Петропавловским и Варваринским приделами и колокольня. Закрыта не позже 1930-х, разобраны трапезная и колокольня. Планируется проведение восстановительных работ.</p>
--	--

## Усадьбы

<b>Сергиевское-на-Упе</b> <i>(Тульская обл., Киреевский р-н, д. Сергиевское)</i>	
<p><b>Краткое описание</b></p>	<p>Усадебный дом в стиле неоклассицизма построен в 1801 году Александром Языковым, представителем известного дворянского рода. Деревня Упская Гать (так это место называлось в XVIII веке) изначально принадлежала кн. Семену Засекину, вдова которого продала имение капитану Ивану Григорьевичу Сухотину. В 1773-м он построил здесь церковь Преподобного Сергия, и село стало называться Сергиевским. Его в приданое получила сестра Сухотина Анфимия, которая вышла замуж за стольника Языкова. Первый на тульской земле Языков владел имениями в Тульском, Епифанском, Дедиловском, Муромском и Арзамасском уездах. Жили Языковы в усадьбе Сухотиных, которая благодаря стараниям Александра Ивановича превратилась в один из красивейших памятников гражданской архитектуры рубежа XVIII–XIX веков.</p> <p>Рай среди болот – дворец на пригорке и гуляющие павлины на переднем плане: так выглядела усадьба в XIX веке. Господский дом, построенный в стиле классицизма с дорическими колоннами, окружал большой парк, в котором росли деревья, привезенные со всех уголков России и друг за другом располагались три пруда. В юго-восточной части Сергиевского находился большой фруктовый сад, в котором произрастало множество сортов яблонь и груш.</p> <p>Двухэтажное здание имело 4 входа, в западной его части пристроен 3-й этаж, где располагались комнаты для прислуги. Фасадная часть была украшена трехчастным «итальянским» окном. Парадный вход во дворец был украшен балконом и белокаменным шестиколонным портиком, что придавало зданию изящный вид.</p> <p>Интерьеры дома поражали воображение современников. Гостей встречала роскошная парадная лестница из темного дуба, ведущая на второй и третий этажи. Стены парадных комнат были вручную расписаны причудливыми узорами, выполненными, по-видимому, приезжим столичным художником. В имении Языковых было грамотно и высокотехнологично организовано печное отопление, а сами печи в парадных комнатах являлись произведениями искусства. Они были отделаны изразцами разных видов: некоторые из них были украшены тонким, изящным рисунком, а некоторые – были однотонными. Убранство богатых покоев в полной мере отвечало моде и вкусам того времени, при этом, Языковы всегда полагались на свой вкус и тщательно выбирали предметы для своего дома.</p> <p>Огромный подвал на сводах, в котором всегда было сухо, служил еще и в послереволюционное время. К дому примыкало высокое здание, где обитали многочисленные редкие певчие птицы.</p> <p>В усадьбе Сергиевское-на-Упе впоследствии жили дети, внуки и правнуки Языкова. После революции 1917 года дом</p>

	национализировали. Сначала в нем размещалась школа тренеров-наездников. В 1941-м здесь был немецкий штаб, после войны – лагерь для военнопленных. В 1950-е годы в усадьбе находилась станция искусственного осеменения животных. В 1956-м здание отдали под детский сад и школу. В 90-х гг. XX века здесь располагались клуб, дискотека, тренажерный зал. В настоящий момент – в аварийном состоянии.
<b>Исторические личности</b>	<b>Петр Александрович Языков (1800–1869)</b> – генерал-лейтенант, директор департамента железных дорог России. <b>Александр Иванович Языков (1841–1886)</b> – российский юрист, поэт. Он вел самые громкие уголовные дела XIX века.
<b>Транспортная доступность</b>	Из г. Тулы можно доехать автобусом с автостанции «Заречье» до д. Сергиевское. Проезд на личном транспорте по трассе 70К-229.
<b>Богучарово</b> <i>(Тульская обл., Киреевский р-н, с. Богучарово)</i>	
<b>Краткое описание</b>	Усадьба премьер-майора М.С. Извольского известна с середины XVIII века, в первой трети XIX века владел его сын уездный предводитель дворянства штаб-ротмистр И.М. Извольский; в середине столетия – помещица В.В. Гвоздева, вышедшая замуж за штаб-ротмистра В.П. Плещеева; в 1900–1910-х гг. – уездный предводитель дворянства, действительный статский советник врач А.А. Гвоздев. Сохранилась руинированная Покровская церковь 1763 года, построенная М.С. Извольским вместо прежней деревянной. В селе похоронены И.М. Извольский и несколько представителей рода Плещеевых. В имении А.А. Гвоздева было хорошо организованное полеводство, скотоводство, пчеловодство, плодоводство, практиковалось лесоразведение.
<b>Исторические личности</b>	<b>Алексей Алексеевич Гвоздев (1859–1933)</b> – земский деятель, член Государственной думы I созыва от Тульской губернии, действительный статский советник, директор Тульского дворянского пансиона-приюта.
<b>Транспортная доступность</b>	Проезд на личном транспорте по трассе 70К-229 через г. Киреевск или через г. Липки. Из г. Тулы автобусом с автостанции «Заречье» только до г. Киреевска.
<b>Пятницкое (Крюково)</b> <i>(Тульская обл., Киреевский р-н, с. Пятницкое)</i>	
<b>Краткое описание</b>	Усадьба основана, вероятно, в первой четверти XVIII века сержантом Крюковым, поставившим здесь в 1725 году деревянную Пятницкую церковь; в последней четверти XVIII века усадьбой владел генерал-поручик В.К. Кретов, в 1781 году заменивший старую церковь на новую деревянную Знаменскую с Пятницким приделом, и потом его наследники; в середине и второй половине XIX века – майор К.М. Языков (1799–1875, родной брат А.М. Языковой из усадьбы Сергиевское), далее – его сын генерал-лейтенант М.К. Языков (1842–1887), и в 1900-х гг. – жена последнего С.А. Языкова. Сохранилась Знаменская церковь 1872–1878 гг. (восстанавливается), построенная К.М. Языковым вместо прежней деревянной. Поблизости от апсиды храма находится некрополь Языковых.
<b>Транспортная доступность</b>	Проезд на личном транспорте по трассе 70К-229. Из г. Тулы автобусом с автостанции «Заречье» или с автовокзала по маршруту «Тула-Пятницкое».

## Инфраструктура муниципального образования

### Гостиницы

Номерной фонд	Цена	Организация питания	Наличие конференц-зала	Контакты
<b>«Медея»</b>				
12 номеров	700–2500 руб.	–	–	Тульская обл., г. Киреевск, ул. Горняков, д. 9. Тел.: +7 (950) 920-35-08, +7 (48754) 6-17-16.
<b>Придорожный комплекс «Дальнобойщик»</b>				
12 номеров гостиница 4 местный хостел	1750– 2200 руб 350 руб .	Кафе, банкетный зал (150 мест)	–	Тульская обл., Киреевский р-н, 210-й км трассы М4 («Дон»). Тел.: +7 (920) 760-49-26, +7 (961) 151-66-43, +7 (906) 535-46-71.
<b>«Караван»</b>				
>17 номеров	4900 руб.	Ресторан	–	Тульская обл., Киреевский р-н, 208-й км трассы М4 («Дон»). Тел. +7 (903) 726-72-30.

### Санатории, базы отдыха

Краткое описание	Номерной фонд	Цена	Организация питания	Контакты
<b>База отдыха и гостиница «Иконки»</b>				
Лечение: органы дыхания. Инфраструктура: спортплощадки, кафе, пункт проката оборудования и инвентаря, каминный зал, парковка для автомашин, лодочная станция. Услуги: разнообразные экскурсионные маршруты, велосипедные, лыжные и пешие прогулки по окрестностям, лесные прогулки с опытным гидом.	7 номеров (гостиница - 16 номеров)	1450– 6000 руб.	Самостоя- тельное, 3-разовое, 2-разовое, 1-разовое	Тульская обл., Киреевский р-н, д. Иконки, Тел.: +7 (910) 948-31-15, +7 (905) 621-00-77.
<b>База отдыха «Белая лошадь»</b>				
Медицинские услуги: апитерапия, аэроапитерапия, иппотерапия.	Гостинич- ные номера, 2 летних домика (4-местных)	2600 руб.	Кафе	Тульская обл., Киреевский р-н, д. Смирновка, Тел. + 7 (906) 621-52-51.



## Объекты питания

Количество посадочных мест	Кухня	Средний чек	Контакты
<b>Кафе «Три клена»</b>			
30	Итальянская, японская, европейская	400–1500 руб.	Тульская обл., г. Киреевск, ул. Ленина, д. 25. Тел.: +7 (953) 437-27-77, +7 (920) 278-27-77.
<b>Кафе «Шаляпин»</b>			
42	Европейская, японская	500–1000 руб.	Тульская обл., г. Киреевск, ул. Тесакова, д. 2а. Тел.: +7 (920) 784-26-24.
<b>Ресторан «Магдалена»</b>			
120	Европейская, русская	400–1500 руб.	Тульская обл., г. Киреевск, ул. Чехова, д. 27. Тел.: +7 (48754) 6-36-80.
<b>Кафе «Город»</b>			
30	Европейская, японская	350 руб.	Тульская обл., г. Киреевск, ул. Ленина, 22б. Тел. +7 (963) 223-33-82.
<b>Пиццерия «ГрандПицца»</b>			
30	Европейская, итальянская	300-500 руб.	Тульская обл., г. Киреевск, ул. Мира, д. 19а. Тел. +7 (915) 698-22-02.
<b>Экспресс-кафе «Угли»</b>			
10	Смешанная	300-400 руб.	Тульская обл., Киреевский р-н, д. Большие Калмыки, ул. Центральная, д. 33. Тел. +7 (960) 609-66-76.
<b>Кафе «Наири»</b>			
80	Смешанная	400 руб.	Тульская обл., Киреевский р-н, д. Большие Калмыки, ул. Центральная, д. 44, Тел. +7 (4872) 79-09-07
<b>Кафе «Времена года»</b>			
70	Смешанная	400 руб.	Тульская обл., Киреевский р-н, г. Липки, ул. Октябрьская, д. 20А. Тел. +7 (48754) 4-83-92.

## Транспорт

Автовокзал	Ж/д станции	Такси
<b>Адрес:</b> Тульская обл., г. Киреевск, ул. Зеленая, д. 20. <b>Тел.:</b> +7 (48754) 6-32-67. <b>Время работы:</b> 5:00-18:00 «Киреевск – Богородицк» «Киреевск – Болохово» «Киреевск – Бородино» «Киреевск – Липки» «Киреевск – Москва» «Киреевск – Новомосковск» «Киреевск – Октябрьский» «Киреевск – Тула» «Киреевск – Шварцевский» «Киреевск – Щекино»	<b>Станция Дедилово</b> <b>Адрес:</b> Тульская обл., Киреевский р-н, п. Дедилово «Урванка – Черепень» Узловая-1 – Алексин Алексин – Урванка Тула (Московский вокзал) – Урванка Урванка – Алексин Урванка – Тула (Московский вокзал) Черепень – Урванка	<b>«Алекс»:</b> +7 (48754) 6-26-36, +7 (905) 113-66-11, +7 (953) 433-38-38, +7 (920) 752-43-99. <b>«Катюша»:</b> +7 (48754) 62-000, +7 (953) 96-62-000. <b>«Леон»:</b> +7 (48754) 6-09-06.

## Туристские услуги

Туроператоры, работающие на прием групп в МО	Туроператоры, работающие на въезд	Банк экскурсоводов
<b>«Магазин путешествий»:</b> +7 (495) 150-19-99, +7 (800) 777-38-78. <b>«Кругозор»:</b> +7 (495) 911-72-12, +7 (495) 911-72-56.	–	–
Банк краеведов		
ФИО	Направления исследований	
Лепехин А. Н.	Летопись села Дедилова XVI–XVII веков, появление славянских племен и протославян.	
Успенский Ю.А.	История города Киреевска и Киреевского района.	
Есина А.М.	История Подмосковного угольного бассейна (Болоховская шахта № 18)	
Шаталова А.А.	Краеведческий материал о жителях пос. Октябрьского Киреевского района (ветераны ВОВ, шахтеры, дети войны)	
Логинов А. В.	История комсомольской и партийной организаций Киреевского района в 20-70 гг. XX века.	

## Общая информация по муниципальному образованию

<b>Событийные мероприятия</b>	<p><b>Май</b> – районный праздник танца «Живем, танцуя».</p> <p><b>Июнь</b> – районный фестиваль народного творчества «Живи и пой, мой край родной!».</p> <p>Открытый фестиваль рок-музыки «LIVEнь».</p> <p><b>Август</b> – областной исторический фестиваль народной культуры «Дедославль».</p>
<b>Известные исторические личности, связанные с МО</b>	<p><b>Толстой Лев Николаевич (1828–1910)</b> – великий русский писатель, неоднократно посещал с. Долгое Крапивенского уезда (ныне территория Киреевского района), владелец д. Малая Воротынка Богородицкого уезда (ныне Воротыновка в Киреевском районе).</p> <p><b>Кутепов Семен Федорович (1896–1941)</b> – уроженец д. Большие Калмыки Киреевского района, советский офицер, участник обороны Могилева, командир 388-го стрелкового полка 172-й стрелковой дивизии 61-го стрелкового корпуса, полковник. Прототип комбрига Серпилина в романе К. Симонова «Живые и мертвые».</p> <p><b>Зверев Иван Дмитриевич (1918–2001)</b> – советский и российский ученый, академик и вице-президент Академии педагогических наук СССР, уроженец с. Новоспасского.</p> <p><b>Трещёв Фёдор Иванович (1921–2006)</b> – советский хозяйственный, государственный и политический деятель, Герой Социалистического Труда, уроженец д. Броненково.</p> <p><b>Минутко Игорь Александрович (1931–2017)</b> – русский писатель, сценарист, переводчик. Работал в средней школе г. Липки.</p> <p><b>Лихачёв Виктор Васильевич (1957–2008)</b> – член Союза писателей России, историк, журналист, писатель, драматург. Уроженец г. Киреевска.</p>

<p><b>Народные промыслы и ремесла, развиваемые и поддерживаемые в МО</b></p>	<p><b>Изготовление лаптей</b>  Промысел встречался по всей губернии, но главная масса кустарей-лапотников находилась в Куракинской волости Богородицкого уезда (теперь это Киреевский район). Работали семейно и заняты были практически круглый год, всё свободное от сельскохозяйственных работ время. Разделения труда не существовало. Инвентарь лапотника несложный: нож, колодка, деревянная свайка.</p>
<p><b>Мифы и легенды туристской значимости</b></p>	<p><b>Живая и мертвая вода из Гремячего ключа</b>  По легенде, из этого источника бьют два ключа: «белый» с живой водой, из которого можно пить воду в любое время года, в любую погоду, и «чёрный» – с мёртвой, выпив которую, как бы жарко не было, заболеваешь простудой.</p> <p><b>«Тульский Дракула»</b>  Оказывается, у Влада Дракулы, трансильванского в XV веке в Трансильвании, был последователь в Тульской губернии, который жил в XIX веке. Звали его Роман Богданович Стропикаро, он был выходцем из Молдавии. Его каменный дом, напоминающий готический замок, находится в селе Покровском (ныне с. Романово). По легендам, после того как «Дракула» поселился в деревне, в ее окрестностях стали находить обескровленные тела крестьян. Местные жители, смекнув неладное, забили графа кольями. Заметим, тульского Стропикаро называют «одним из самых известных вампиров».</p> <p><b>Дедиловский храм</b>  Дедиловский храм Параскевы Пятницы стоит на берегу реки Шиворонь, в самой низине, в болотистом месте. Весной ее воды доходят почти до стен храма. Такое расположение церкви удивляет: обычно храмы строили на самом высоком месте, чтобы их было видно издалека. Хотя точное место последней битвы войск Ивана Грозного с крымскими татарами в исторических документах не указано, историки предполагают, что крымского хана Девлет-Гирея разгромили именно в окрестностях Пятницкого храма. Здесь есть удобный брод через реку. Видимо, им и воспользовались татары, чтобы быстро форсировать Шиворонь. Когда в XIX веке решили построить мост через реку в этом месте, наткнулись на большое скопление человеческих костей. Поэтому исследователи истории тульского края решили, что здесь погребли павших воинов после сражения. Пришедшие сюда позже казаки поставили на месте креста церковь.</p>
<p><b>Проходившие на территории МО съемки кинофильмов</b></p>	<p>Комедийная мелодрама «Свадьба» (2000) (реж. П. Лунгин) снималась на территории г. Липки и п. Бородинского.</p> <p>8-серийная драма «Последняя исповедь» (2006) (реж. С. Лялин) о бессмертном подвиге юных членов организации «Молодая гвардия» снималась в Липках.</p> <p>В Липках снимался комедийно-мелодраматический сериал «От любви до коханья» (2008) (реж. Н. Гейко) с участием А. Панкратова-Черного и Н. Руслановой.</p>
<p><b>Значимые события в истории МО, краткая историческая справка</b></p>	<p>МО город Киреевск и Киреевский район расположено на юго-востоке Тульской области. В древности эту территорию населяли вятичи. Их город Дедославль, упомянутый в Ипатьевской летописи, находился на месте нынешнего села Дедилово и был столицей племенного союза. В XVI веке эта территория входила в оборонительную линию Московского государства, в системе которой был образован город Дедилов. Здесь происходили многократные стычки с татарами.</p>

	<p>Особенно опустошительным было нападение орды Девлет-Гирея в 1552 году, когда 21 июня он внезапно появился под Тулой с большим хорошо вооруженным войском. 24 июня русские отбили штурм татарских войск под Дедославлем. Там их настигли войска князей П.М. Щенятева и А.М. Курбского и в жестокой схватке разбили у реки Шиворони.</p> <p>Позднее возникли новые поселения, одно из которых, созданное в середине XVIII века от названия ручья и имени казака-поселенца Кирея, получило наименование д. Киреевской, а после постройки здесь церкви – с. Киреевского. На рубеже XIX–XX веков у д. Киреевки началась интенсивная разработка залежей железной руды. Уже в советское время разросшееся за счет рабочих с рудника село было преобразовано в поселок Киреевский, создан Дедиловский железорудный район. В 1956 году он стал городом Киреевском. В 1963-м из объединенных Болоховского и Дедиловского районов образован Киреевский промышленный район, а в 1965-м окончательно сформировались границы Киреевского района.</p> <p>Теперь Киреевск – один из крупнейших промышленных и культурных городов районного подчинения Тульской области. На территории города функционируют десятки предприятий, учреждений и организаций различных форм собственности.</p> <p>В 1997 году было создано МО Киреевский район. С 2006-го город Киреевск – центр МО, куда, кроме районного города, вошли п. Октябрьский, Шахта № 1 и станция Ильиновка.</p>
<p><b>Статистика посещений МО</b></p>	<p>2018 г. – 9 000 чел.</p>